
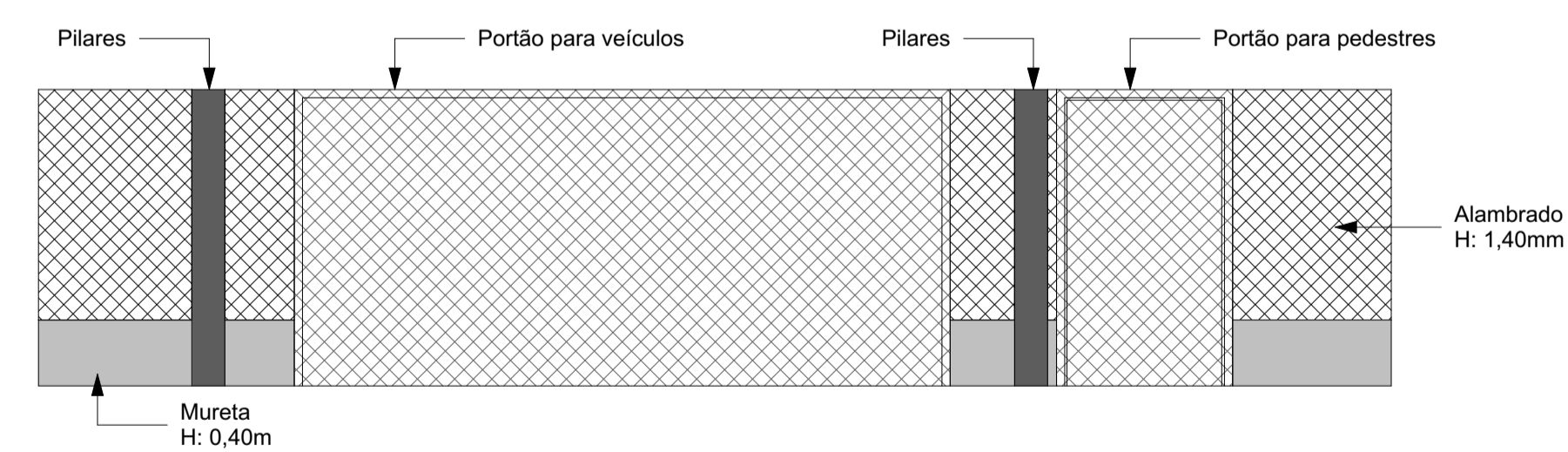
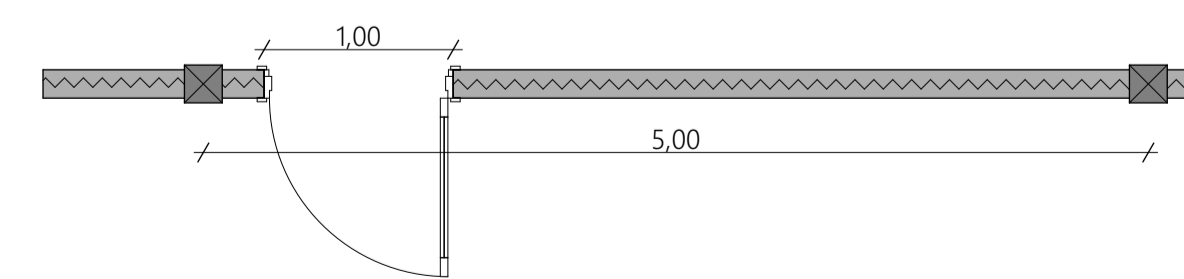
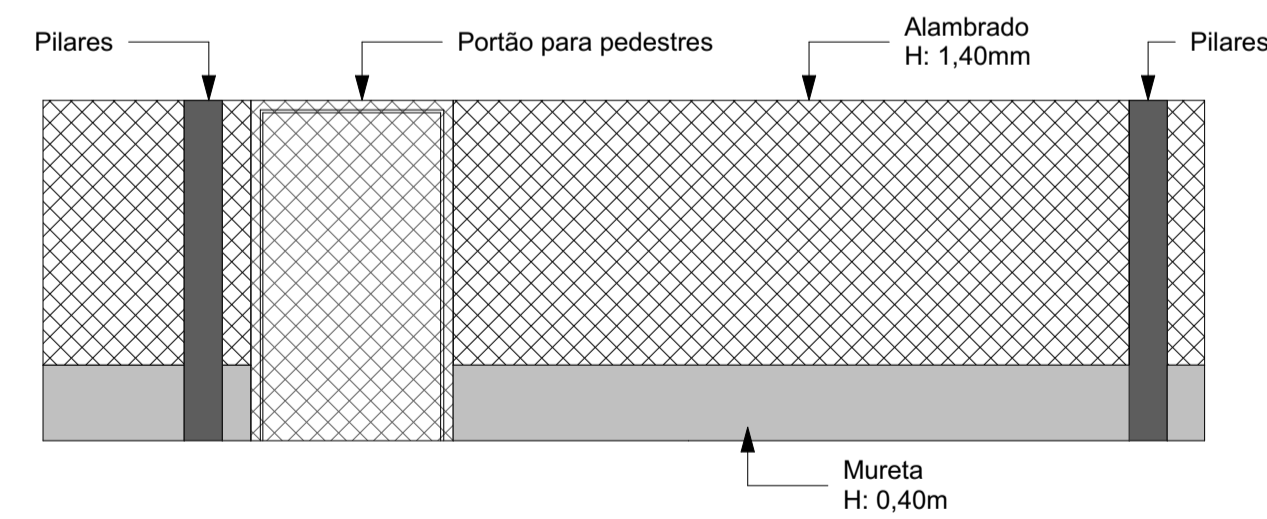




PLANTA BAIXA - ÁREA DE LOCAÇÃO DO ALAMBRADO
ESCALA 1/600



DETALHE - 01 (PLANTA BAIXA E CORTE)
ESCALA 1/40



DETALHE - 02 (PLANTA BAIXA E CORTE)
ESCALA 1/40

TAXA DE OCUPAÇÃO DO SOLO	MATRÍCULA TERRENO :		[RESUMO DAS ÁREAS]
	ÁREA DO TERRENO (m ² .) :		
	T. O.* (TAXA DE OCUPAÇÃO) :		
	I. A.* (ÍNDICE DE APROVEITAMENTO) :		
	Nº DE PAVIMENTOS		
ÁREA DO PROJETO PARA CONSTRUÇÃO			
[APROVAÇÕES]			

Direitos autorais reservados - Lei 5988/73.
Consultar projetos complementares.
Verificar medidas na obra.
Medidas em metros. Divergência entre cotas e escala, prevalece as cotas.
Qualquer alteração deverá ser autorizada pelo responsável técnico
Declaro que a aprovação do projeto não implica no recolhimento de taxas, nem do direito de propriedade do terreno

[OBRA]		PROJETO PARA ALAMBRADO DE FECHAMENTO
[LOCAL]		ÁREA DA COMPANHIA HIDROMINERAL DE PIRATUBA
[ÁREA]	600m	[ESPECIFICAÇÕES]
[DATA]	SET/2019	PROJETO ARQUITETÔNICO: PLANTA BAIXA TÉCNICA E DETALHES
[ESCALA]	INDICADA	
[PROJETO/FISC.]	GABRIELE CRISTINA GERHARDT	
[PROPRIETÁRIO]	COMPANHIA HIDROMINERAL DE PIRATUBA	
[PRANCHIA]	ARQ.-01	01
		01-01-01
		COD. Nº : 000/001