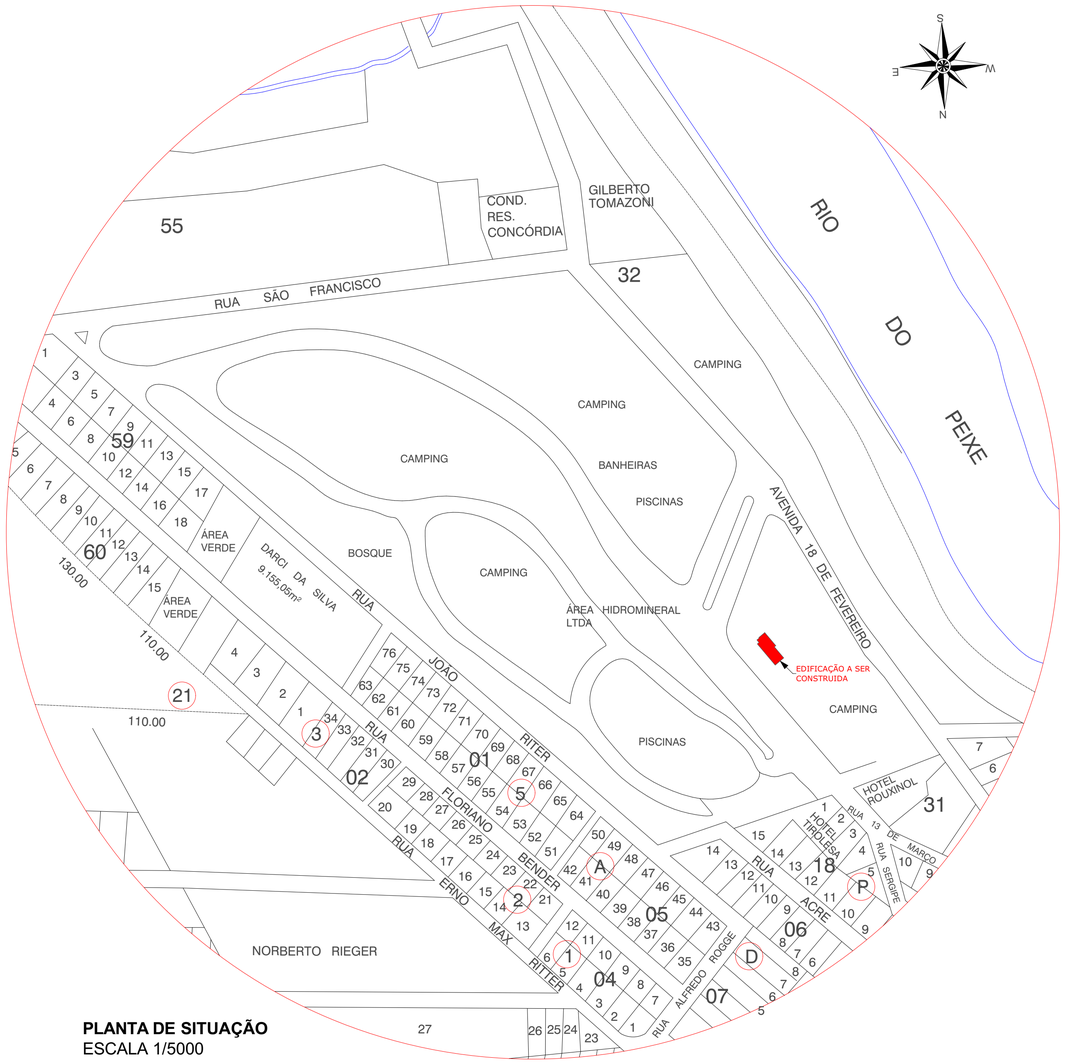

PLANTA DE SITUAÇÃO
ESCALA 1/5000

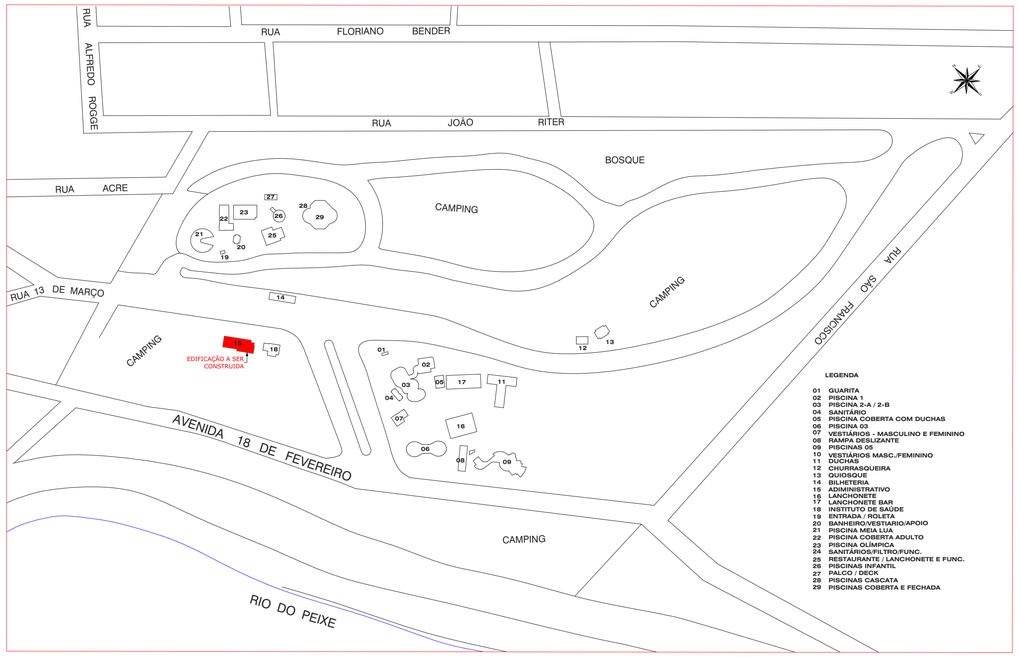

PLANTA DE LOCAÇÃO
ESCALA 1/2000

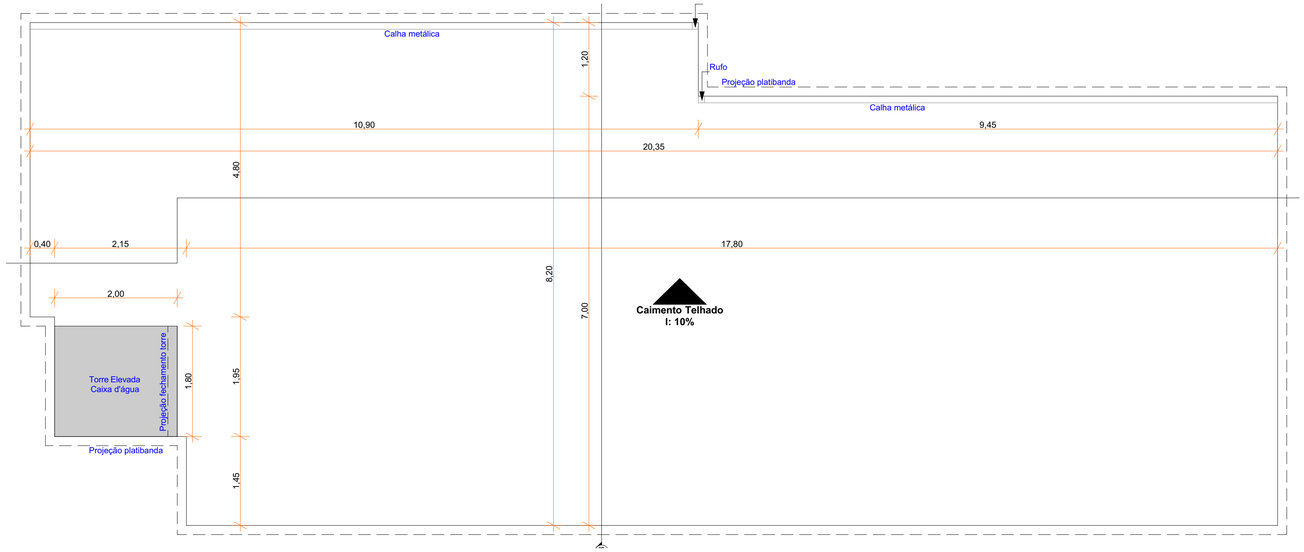

PLANTA DE COBERTURA
ESCALA 1/50

TAXA DE OCUPAÇÃO DO SOLO		
MATRÍCULA TERRENO :		
ÁREA DO TERRENO (min.) :		
"T. O." (TAXA DE OCUPAÇÃO) :		
"I. A." (ÍNDICE DE APROVEITAMENTO) :		
Nº DE PAVIMENTOS		
ÁREA DO PROJETO PARA CONSTRUÇÃO		

RESUMO DAS ÁREAS :

APROVAÇÕES :

Direitos autorais reservados - Lei 5988/73.

Consultar projetos complementares.

Verificar medidas na obra.

Medidas em metros, Divergência entre cotas e escala, prevalece as cotas.

Qualquer alteração deverá ser autorizado pelo responsável técnico

Declaro que a aprovação do projeto não implica no recolhimento de taxas, nem do direito de propriedade do terreno

Gabriele Gerhardt
Arquiteta e Urbanista

OBRA :
PROJETO DE CENTRO ADMINISTRATIVO DA COMPANHIA HIDROMINERAL

LOCAL :
AVENIDA 18 D FEVEREIRO, Nº 2455, BALNEÁRIO, PIRATUBA-SC

ÁREA : 475,31m²

DATA : JAN/2022

ESCALA : INDICADA

ESPECIFICAÇÕES :
PROJETO ARQUITETÔNICO:
PLANTA DE SITUAÇAO, LOCAÇÃO E COBERTURA

PROJ./FISC. — GABRIELE CRISTINA GERHARDT:08703871975
Assinado de forma digital por GABRIELE CRISTINA GERHARDT:08703871975 DN: c=BR, o=ICP-Brasil, ou=AC CERTIFICA MINAS v5, ou=15374920000120, ou=Presencial, ou=CertiSudo PF A1, cn=GABRIELE CRISTINA GERHARDT:08703871975 Dados: 2022.04.07 11:22:32 -03'00'
ARQ. GABRIELE CRISTINA GERHARDT

CLIENTE — COMPANHIA HIDROMINERAL DE PIRATUBA

PRANCHA : ARQ.-01 / 01 / 01-05-12

COD. Nº : 000/001