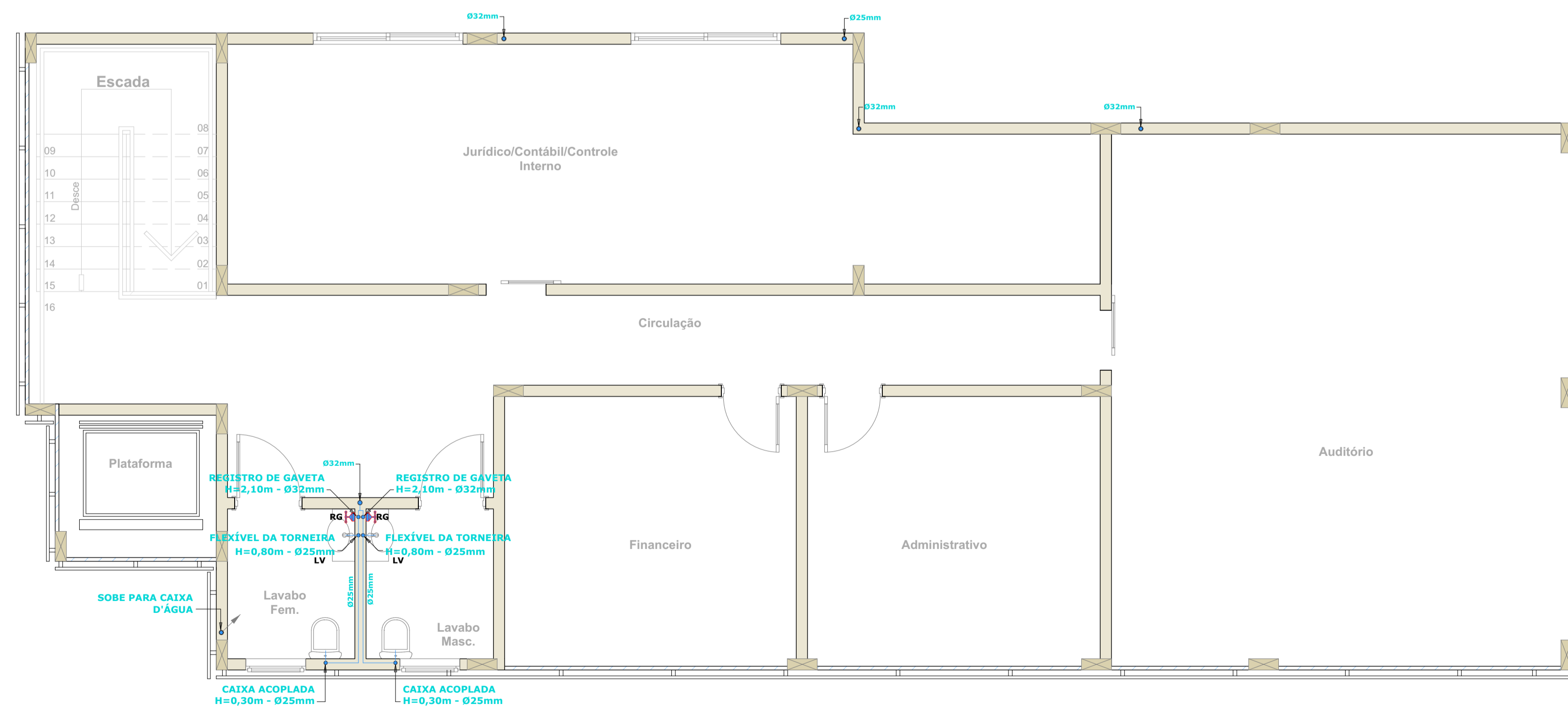
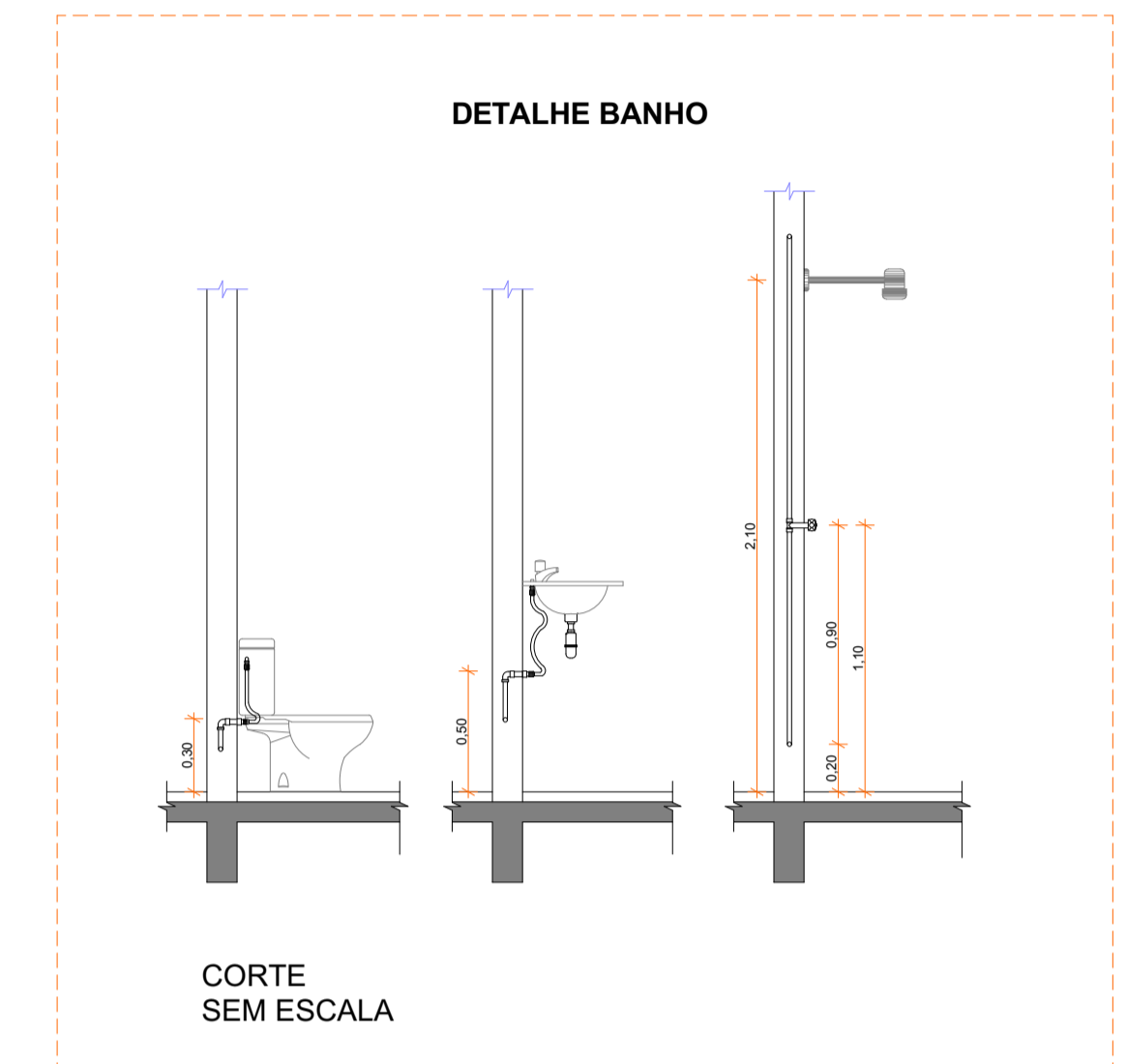
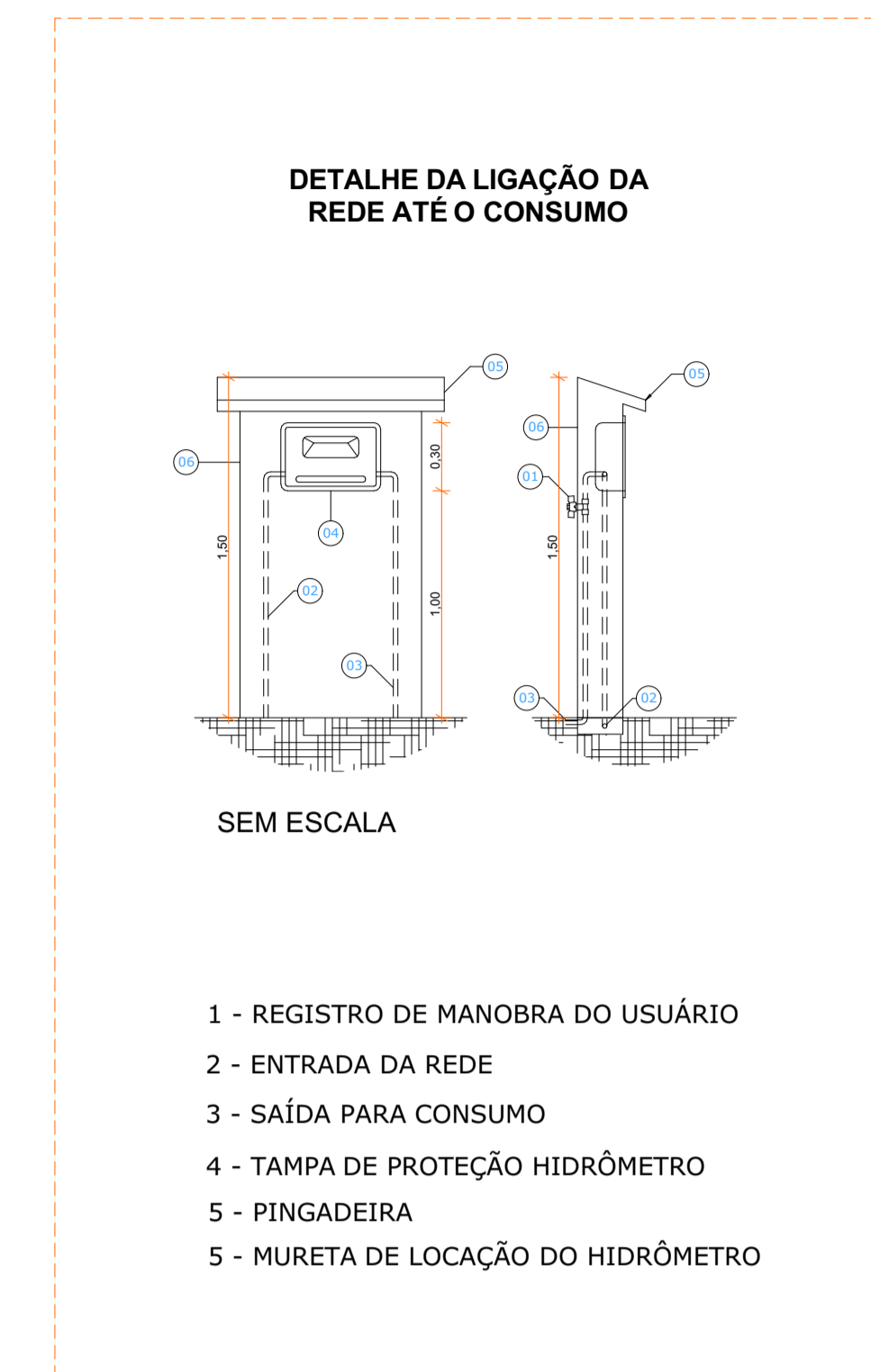


**PLANTA BAIXA - PAV. TÉRREO**  
 PROJETO HIDRÁULICO  
 ESCALA 1/50



**PLANTA BAIXA - SEGUNDO PAV.**  
 PROJETO HIDRÁULICO  
 ESCALA 1/50

TAXA DE OCUPAÇÃO DO SOLO	MATRÍCULA TERRENO :		RESUMO DAS ÁREAS :
	ÁREA DO TERRENO ( m <sup>2</sup> ) :		
	T. O.* ( TAXA DE OCUPAÇÃO ) :		
	*I. A.* ( ÍNDICE DE APROVEITAMENTO ) :		
	Nº DE PAVIMENTOS		
ÁREA DO PROJETO PARA CONSTRUÇÃO			

APROVAÇÕES :

Direitos autorais reservados - Lei 5988/73.  
 Consultar projetos complementares.  
 Verificar medidas na obra.  
 Medidas em metros. Divergência entre cotas e escala, prevalece as cotas.  
 Qualquer alteração deverá ser autorizada pelo responsável técnico  
 Declaro que a aprovação do projeto não implica no recolhimento de taxas, nem do direito de propriedade do terreno

**Gabriele Gerhardt**  
 Arquiteta e Urbanista

<b>PROJETO DE CENTRO ADMINISTRATIVO DA COMPANHIA HIDROMINERAL</b>	
AVENIDA 18 D FEVEREIRO, Nº 2455, BALNEÁRIO, PIRATUBA-SC	
ÁREA : 475,31m <sup>2</sup>	ESPECIFICAÇÕES :
DATA : JAN/2022	<b>PROJETO HIDRÁULICO</b>
ESCALA : INDICADA	PLANTA BAIXA E DETALHES

PROJ./FISC. :	ARQ. GABRIELE CRISTINA GERHARDT	PRANCHIA : <b>HID.-04</b> <span style="font-size: 2em; font-weight: bold;">10</span>
CLIENTE :	COMPANHIA HIDROMINERAL DE PIRATUBA	
		02-02-12
		COD. Nº : 000/001